








































































PROYECTO CABLE SAN CRISTOBAL						
REGISTRO FOTOGRÁFICO DEL INVENTARIO DE REDES DE ALCANTARILLADO						
FORMATO	POZO	DIRECCIÓN	FOTO PANORAMICA	FOTO ID	FOTO INTERNA 1	FOTO INTERNA 2
1	CMP 130112 B	CALLE 39A SUR #3-15ESTE				
2	CMP 150783	DG 39 A SUR CON KR 3 ESTE				
3	PMP 108936	DG 39 A SUR CON KR 3 ESTE				
4	PMP 108944	DG 39 A SUR #3-91 ESTE				
5	944-51	DG 39 A SUR #3-91 ESTE				
6	CMP 150742	DG 39A SUR CON KR 3 A ESTE				

PROYECTO CABLE SAN CRISTOBAL						
REGISTRO FOTOGRÁFICO DEL INVENTARIO DE REDES DE ALCANTARILLADO						
FORMATO	POZO	DIRECCIÓN	FOTO PANORAMICA	FOTO ID	FOTO INTERNA 1	FOTO INTERNA 2
7	CMP 150 742A	DG 39A SUR CON KR 3 A ESTE				
8	PMP 108 935	DG 39A SUR #3A -05 ESTE				
9	935-51	DG 39A SUR #3A -05 ESTE				
10	935-52	DG 39A SUR #3A -05 ESTE				
11	CMP 150-785	DG 39A SUR #3A -27 ESTE				
12	PMP 108 934	DG 39A SUR #3A -27 ESTE				

PROYECTO CABLE SAN CRISTOBAL						
REGISTRO FOTOGRÁFICO DEL INVENTARIO DE REDES DE ALCANTARILLADO						
FORMATO	POZO	DIRECCIÓN	FOTO PANORAMICA	FOTO ID	FOTO INTERNA 1	FOTO INTERNA 2
13	CMP 129 570A	CALLE 37 BIS B SUR CON KR 2 ESTE				
14	CMP 136 673A	CALLE 37 BIS B SUR #2-48 ESTE				
15	CMP 136 673	CALLE 37 B BIS SUR # 2-70 ESTE				
16	CMP 129 570A	CALLE 37 BIS B SUR #2-70 ESTE				
17	CMP 136 672	CALLE 37 BIS B SUR CON KR 3 ESTE				
18	CMP 136 671	CALLE 37 BIS B SUR CON KR 3 ESTE				

PROYECTO CABLE SAN CRISTOBAL						
REGISTRO FOTOGRÁFICO DEL INVENTARIO DE REDES DE ALCANTARILLADO						
FORMATO	POZO	DIRECCIÓN	FOTO PANORAMICA	FOTO ID	FOTO INTERNA 1	FOTO INTERNA 2
19	CMP 129 673	CALLE 37 BIS B SUR #3-08 ESTE				
20	CMI 79702	KR 3 ESTE #37A-62SUR				
21	CMP 136 520	KR 3 ESTE CON CALLE 37 BIS B SUR				
22	CMI 81 038	KR 3 ESTE #37-38 SUR				
23	CMI 81 040	CALLE 37 BIS A SUR # 2A-20 ESTE				
24	CMP 18 4173	CALLE 37 BIS A SUR # 2A-25 ESTE				
25	CSR 65 207	CALLE 37 BIS A SUR # 2A-25 ESTE				